



COMUNE DI GENOVA

**VERBALE CONFERENZA DI SERVIZI DECISORIA
FORMA SIMULTANEA MODALITA' SINCRONA**

**Prima riunione
6 settembre 2017**

OGGETTO: CDS 06/2017 Conferenza di Servizi in modalità simultanea sincrona per l'approvazione del progetto definitivo "Torrente Sturla: sistemazione idraulica del tratto compreso fra il viadotto di Corso Europa e il ponte di Via delle Casette".

Su istanza del R.U.P., Ing. Gianluigi Frongia - Dirigente Settore Attuazione Opere Idrauliche, il Comune di Genova con nota prot. 275660 del 04/08/2017 ha indetto la presente Conferenza di Servizi decisoria in forma simultanea e modalità sincrona trasmettendo agli Enti convocati, con successiva nota prot. 282505 del 11/08/2017, le credenziali di accesso telematico alla documentazione progettuale:

<http://puc.comune.genova.it/doc/2017/PROGETTO%20STURLA/INDEX.ASP>

Con nota prot. 275650 del 04/08/2017 è stata data comunicazione dell'indizione della Conferenza al R.U.P. Ing. Gianluigi Frongia.

Con nota prot. 275651 del 04/08/2017 è stata altresì data comunicazione dell'indizione della Conferenza ai Settori comunali i cui pareri dovranno confluire nel parere del Comune di Genova da rendersi in sede di Conferenza. Anche ai Settori Comunali è stata resa disponibile la documentazione progettuale.

Con nota prot. 276270 del 07/08/2017 è stata data informativa al Municipio IX Levante ai sensi dell'art. 61 del Regolamento per il Decentramento e la Partecipazione Municipale, trasmettendo gli elaborati progettuali su supporto informatico.

È stato predisposto apposito Rende Noto di comunicazione dell'avvio del procedimento, ai sensi e per gli effetti dell'art. 7 e 8 della legge n. 241/90 nel quale si esplicita che gli atti inerenti il procedimento di Conferenza di Servizi sono depositati presso il civico Settore Urbanistica Via di Francia 1 (14° piano – stanza 19).

Il giorno 6 settembre 2017 alle ore 12,40 presso la sede del Comune di Genova in Via di Francia 1 – Genova - si svolge la prima riunione della Conferenza.

Presiede il Dirigente Responsabile del Settore Urbanistica Arch. Ferdinando De Fornari.

È presente il R.U.P. Ing. Gianluigi Frongia - Dirigente Settore Attuazione Opere Idrauliche.

E' presente il Direttore della Direzione pere Idrauliche e Sanitarie Ing. Stefano Pinasco.



COMUNE DI GENOVA

Sono aperti i lavori con la verifica delle presenze.

REGIONE LIGURIA Dipartimento Territorio Difesa del Suolo Genova	Agostino Ramella
REGIONE LIGURIA Vice Direzione Generale Ambiente	
CITTA' METROPOLITANA Direzione Ambiente	Barbara Gatti Bruno Salomoni
AGENZIA DEL DEMANIO	
SOPRINTENDENZA ARCHEOLOGIA, BELLE ARTI E PAESAGGIO PER LA CITTA' METROPOLITANA DI GENOVA E LE PROVINCE DI IMPERIA, LA SPEZIA E SAVONA mbac-sabap-lig@mailcert.beniculturali.it	
IRETI S.p.A.	Con delega prot. n. 13925 del 01/09/2017 Giuseppe Manni
TIM S.p.A.	
FASTWEB S.P.A.	
OPEN FIBER S.P.A.	
Cloud Italia S.p.A.	Trasmesso parere
British Telecom S.p.A.	
E-Distribuzione S.p.A.	Trasmesso parere
A.S.TER. S.p.A.	
A.M.I.U. S.p.A.	
COMANDO PROVINCIALE VIGILI DEL FUOCO Via Albertazzi 16100 Genova	



COMUNE DI GENOVA

Comando Militare Esercito Liguria Ufficio personale, Logistico, Alloggi e Servizi militari cdo_rfc_liguria@postacert.difesa.it	Magg. Properzi Piero
Comando Legione Carabinieri Liguria Caserma Vittorio Veneto Tge38785@pec.carabinieri.it	Ten. Col. Marco Morganti Magg. Riccardi
Ministero della Difesa I Reparto –Infrastrutture Ufficio Demanio e Servizi militari Infrastrutture_torino@postacert.difesa.it	Ten. Col. Giandomenico Ianno
IRCCS AOU S. MARTINO – IST UOC SERVIZIO 118 L.go Rosanna Benzi 10 - 16132 Genova Info.118genova@hsanmartino.it	Sergio Cagliaris
COMUNE DI GENOVA	
Settore Urbanistica	Domenico Minniti
Direzione Urbanistica SUE e Grandi Progetti Ufficio Geologico	Claudio Falcioni
Settore Urbanistica - U.O.C. Coordinamento Tutela Paesaggistica	Riccardo Lavaggi
Direzione Mobilità	Giuliano Guiducci
Direzione Corpo di Polizia Municipale - Responsabile distretto 9	Marita Cogliolo Canepa Andrea
Direzione Corpo di Polizia Municipale - Settore Protezione Civile Comunicazione Operativa e Polizia Ambientale	Sandra De Mayda Dario Marchi
Direzione Manutenzione e Sviluppo Municipi - Settore Spazi Urbani Pubblici	
Direzione Manutenzione e Sviluppo Municipi - Ufficio Accessibilità	Matteo Parodi



COMUNE DI GENOVA

Direzione Ambiente	
MUNICIPIO IX LEVANTE	Assessore Vice presidente Federico Bogliolo
R.U.P. Ing. Gianluigi Frongia Settore Attuazione Opere Idrauliche	Gianluigi Frongia

Sono presenti i progettisti Ing. Simona Brun, Ing. Luca Patria.

Breve descrizione dell'intervento

Con D.D. 2017/118.18.0./9 del 13/02/2017 è stato approvato il progetto preliminare "Opere di adeguamento del torrente Sturla nel tratto compreso tra Via delle Casette e Via Apparizione" che prevedeva una serie di interventi idraulici sul torrente Sturla finalizzati alla mitigazione del rischio idraulico dell'intero tratto - (CDS 11/2015).

Il progetto preliminare è stato oggetto di valutazione da parte del Comitato Tecnico di Bacino che ha espresso il parere n. 19/2015 seduta del 12/02/2015 con le seguenti valutazioni per il tratto in esame:

- *necessità di evitare il posizionamento della fognatura nera di progetto all'interno dell'alveo attivo, cercando di prediligere un'ubicazione esterna all'alveo se compatibile con lo stato dei luoghi;*
- *necessità di verificare le influenze sul deflusso delle portate di piena del torrente Sturla indotte dalla confluenza con il previsto deviatore del rio Chiappeto.*

Tra le valutazioni effettuate in sede di Conferenza di Servizi deliberante sul preliminare (CDS 11/2015) si richiama quanto richiesto dalla civica Direzione Mobilità per il tratto in esame:

- *l'adeguamento delle livellette stradali modificate in prossimità del nuovo ponte stradale su via Pontevecchio coerentemente con quanto previsto dal Nuovo Codice della Strada;*
- *l'ampliamento della sezione del nuovo ponte stradale su via Pontevecchio a 8,50 mt per permettere la realizzazione di due banchine tali da consentire la tracciatura delle strisce di margine della carreggiata garantendo due corsie regolamentari da 2,75 m.*

Sempre in sede di approvazione del progetto preliminare è stato acquisito il parere favorevole della Soprintendenza Archeologia, Belle Arti e Paesaggio per la Città Metropolitana di Genova con nota prot. n. 3605 del 04/08/2016 che ha acquisito gli esiti delle indagini archeologiche preventive richieste e, preso atto dell'assenza di elementi archeologici significativi scaturiti dalle analisi dei carotaggi e dai saggi di scavo effettuati, ha formulato precise prescrizioni per le fasi di esecuzione dell'opera.

Oggetto del presente procedimento è il tratto compreso tra il viadotto di Corso Europa e il ponte di Via delle Casette, avente una lunghezza di circa 350 metri. In questo tratto è previsto lo sbocco della galleria deviatrice del rio Chiappeto, prevista dal piano di bacino sulla base del progetto inerente le opere di adeguamento della canalizzazione del Torrente Vernazza con deviatore nel torrente Sturla.



COMUNE DI GENOVA

Per la modellazione dello stato di progetto a seguito dell'ottemperanza a prescrizioni della conferenza di servizi o di approfondimenti progettuali sono stati apportati i seguenti aggiornamenti rispetto alla progettazione preliminare:

- mantenimento di una sezione costante pari a 20 m lungo tutto il tratto oggetto di studio, coerentemente con le dimensioni dell'alveo a monte del ponte di via delle Casette;
- nuovo tracciato planimetrico tra le sezioni 11 e 8 che consenta il mantenimento dello spigolo della Caserma dei Carabinieri in sponda sinistra, la nuova arginatura garantisce comunque un allargamento dell'alveo rispetto alla situazione attuale;
- nuovo tracciato planialtimetrico tra le sezioni 8 e 5 che consenta la realizzazione della nuova arginatura in fronte del muro di cinta esistente in sponda sx invece che in sostituzione dello stesso, mantenendo una larghezza d'alveo pari a 20 m.;
- nuovo orientamento del ponte carrabile di progetto per ridurne la lunghezza e facilitarne la realizzazione, le quote sono state adeguate con il nuovo modello idraulico e la larghezza è stata portata a m. 8,50 per inserire le due banchine da 0,25 m.

Gli interventi individuati dal progetto prevedono:

- sistemazione dell'alveo con riprofilatura del fondo e allargamento della sezione idraulica e rifacimento delle sponde mediante la realizzazione di nuovi argini di diversa tipologia;
- rifacimento del ponte carrabile di Via Pontevecchio in adiacenza a quello esistente che verrà demolito;
- adeguamento delle quote stradali di via delle Casette e delle aree interne alla Caserma Vittorio Veneto in funzione delle quote del piano carrabile.

Le interferenze con i sottoservizi risultano limitate. In particolare la linea Enel di media tensione, oggi graffiata alle strutture del ponte di Via Pontevecchio, potrà essere spostata sul nuovo ponte predisponendo gli opportuni cavidotti. La rete fognaria risulta interferente in entrambe le sponde.

Si prevede un'unica fase di cantiere all'interno della quale le opere dovranno essere dettagliate in modo tale da ottimizzare la gestione logistica e temporale delle interferenze con la viabilità e con le attività militari.

Le opere in oggetto ricadono in aree catastalmente individuate come appartenenti al Demanio Idrico dello Stato e al Demanio Militare. Non si riscontra la necessità di acquisizione di aree da privati. Si rende necessaria invece l'occupazione temporanea di alcune aree, appartenenti per la totalità al Demanio dello Stato, per cui non si riscontra alcuna necessità di indennizzo a terzi.

Il costo totale dell'investimento, comprensivo delle spese di legge e delle somme a disposizione dell'Amministrazione, ammonta a circa € 3.947.000=

Il Progettista illustra l'intervento nei particolari.

Si dà lettura dei pareri sino ad ora pervenuti che sono contenuti nelle allegate Schede di sintesi.

- **E-distribuzione** nota prot. 496886 del 17/08/2017



COMUNE DI GENOVA

In merito al parere appena letto il R.U.P. precisa che il vigente Codice degli appalti 50/2016 stabilisce che gli Enti gestori delle utenze debbano dare tutte le indicazioni in merito alle interferenze in sede di conferenza di Servizi senza rinvio alla fase esecutiva.

- **Clouditalia Telecomunicazioni S.p.A.** nota del 31/08/2017

Intervengono i presenti alla conferenza:

REGIONE LIGURIA - Dipartimento Territorio Difesa del Suolo Genova – si riserva di esprimere parere

CITTA' METROPOLITANA - Direzione Ambiente – si riservano di esprimere parere

IRETI S.p.A. si riserva di esprimere parere previo approfondimenti progettuali

Comando Militare Esercito Liguria - Ufficio personale, Logistico, Alloggi e Servitù militari
Rinvia alle prescrizioni che saranno espresse dal Comando Carabinieri. Segnala che qualora l'intervento comportasse modifiche all'assetto patrimoniale gli oneri conseguenti alla predisposizione degli aggiornamenti catastali è da ritenersi a carico dell'Ente appaltante.

Comando Legione Carabinieri Liguria - Caserma Vittorio Veneto

Precisa che esprime in questa sede il parere favorevole con le seguenti richieste:

- che le aree di cantiere e le aree della caserma siano adeguatamente recintate per garantire la sicurezza del sedime militare;
- la tempistica afferente l'avvio dei lavori e la durata dei cantieri in quanto a breve gli immobili passeranno nella disponibilità dell'Agenzia del Demanio;
- il ripristino delle aree di cantiere al termine dei lavori.

L'Ing. Pinasco prende atto delle richieste e chiede se possono essere formalizzata per iscritto le caratteristiche che dovranno avere recinzioni di cantiere comprensivi degli impianti di video sorveglianza.

L'apertura dei cantieri probabilmente non si verificherà non prima di ottobre del 2018 e la loro durata sarà di circa 15 mesi.

Ministero della Difesa - I Reparto –Infrastrutture - Ufficio Demanio e Servitù militari
Confermano quanto detto dal Comando Militare dell'Esercito.

IRCCS AOU S. MARTINO – IST - UOC SERVIZIO 118

Non ci sono problemi di viabilità quindi non rileva criticità.

COMUNE DI GENOVA



COMUNE DI GENOVA

Direzione Urbanistica SUE e Grandi Progetti - Ufficio Geologico

Rinvia al parere che verrà espresso.

Settore Urbanistica - U.O.C. Coordinamento Tutela Paesaggistica

Il progetto si trova in zona soggetta al rilascio di Autorizzazione Paesaggistica l'ufficio si riserva di verificare la completezza degli elaborati con riguardo alle disposizioni del D.P.R. 31/2017 e D.lgs. 42/2004.

Segnala che in fase di progettazione preliminare sono state formulate richieste di approfondimenti da parte del Comune e della Soprintendenza che andranno verificate.

Direzione Mobilità

Si riserva di esprimere parere.

Direzione Corpo di Polizia Municipale - Distretto 9

Nulla hanno da osservare sul progetto definitivo in argomento.

Direzione Corpo di Polizia Municipale

- Settore Protezione Civile Comunicazione Operativa e Polizia Ambientale

Si riserva di esprimere parere,

Direzione Manutenzione e Sviluppo Municipali - Ufficio Accessibilità

Si riserva di esprimere parere.

MUNICIPIO IX LEVANTE

Esprime parere favorevole in merito.

Chiede se è possibile avere un documento di inquadramento e sintesi dell'intervento.

L'Ing. Pinasco precisa che la relazione tecnica di accompagnamento del progetto già trasmessa al Municipio contiene nelle premesse quanto richiesto

L'arch. De Fornari aggiunge che qualora il Municipio ritenesse necessario un ulteriore approfondimento l'Ufficio procedimenti Amministrativi è a disposizione per trasmettere quanto depositato in atti in particolare per quanto riguarda la progettazione preliminare-

Alla luce delle modifiche apportate alla normativa in materia di Conferenze di Servizi dal Decreto Legislativo 30/6/2016 n. 127 in vigore dal 28/7/2016 si comunica quanto segue:

- entro il termine perentorio di 15 giorni dalla data della presente riunione di Conferenza potranno essere richieste eventuali integrazioni documentali o chiarimenti relativi ai fatti, stati o qualità non attestati in documenti già in possesso dell'amministrazione stessa o non direttamente acquisibili presso altre pubbliche amministrazioni (art. 2 comma 7 legge 241/90).



COMUNE DI GENOVA

- tali richieste dovranno pervenire al Comune di Genova, Settore Urbanistica - Ufficio Procedimenti Concertativi (comunegenova@postemailcertificata.it – conferenzeservizi@comune.genova.it) che provvederà ad inoltrarle al richiedente.


- le amministrazioni coinvolte dovranno rendere le proprie determinazioni, relative alla decisione oggetto della conferenza che dovranno essere congruamente motivate, formulate in termini di assenso o dissenso e indicare, ove possibile, le modifiche eventualmente necessarie ai fini dell'assenso. Le prescrizioni o condizioni eventualmente indicate ai fini dell'assenso o del superamento del dissenso dovranno essere espresse in modo chiaro e analitico e dovrà essere specificato se sono relative a un vincolo derivante da una disposizione normativa o da un atto amministrativo generale ovvero discrezionalmente apposte per la migliore tutela dell'interesse pubblico;

- la mancata comunicazione della determinazione entro il termine fissato dalla legge, ovvero la comunicazione di una determinazione priva dei requisiti previsti, equivalgono ad assenso senza condizioni;

- si considererà acquisito l'assenso senza condizioni delle amministrazioni il cui rappresentante non abbia partecipato alle riunioni ovvero, pur partecipandovi, non abbia espresso la propria posizione, ovvero abbia espresso un dissenso non motivato o riferito a questioni che non costituiscono oggetto della conferenza (art. 14 ter comma 7);





- la determinazione motivata di conclusione della conferenza, adottata dall'amministrazione precedente all'esito della stessa, sostituirà a ogni effetto tutti gli atti di assenso, comunque denominati, di competenza delle amministrazioni e dei gestori di beni o servizi pubblici interessati (art. 14 quater comma 1).

La prima riunione della presente Conferenza di servizi si chiude alle ore.....

REGIONE LIGURIA Dipartimento Territorio Difesa del Suolo Genova	Agostino Ramella 
REGIONE LIGURIA Vice Direzione Generale Ambiente	
CITTA' METROPOLITANA Direzione Ambiente	Barbara Gatti Bruno Salomoni 
AGENZIA DEL DEMANIO	



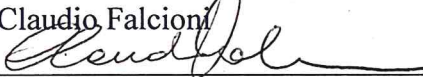










COMUNE DI GENOVA

SOPRINTENDENZA ARCHEOLOGIA, BELLE ARTI E PAESAGGIO PER LA CITTA' METROPOLITANA DI GENOVA E LE PROVINCE DI IMPERIA, LA SPEZIA E SAVONA mbac-sabap-lig@mailcert.beniculturali.it	
IRETI S.p.A.	Con delega prot. n. 13925 del 01/09/2017 Giuseppe Manni
TIM S.p.A.	
FASTWEB S.P.A.	
OPEN FIBER S.P.A.	
Cloud Italia S.p.A.	Trasmesso parere
British Telecom S.p.A.	
E-Distribuzione S.p.A.	Trasmesso parere
A.S.TER. S.p.A.	
A.M.I.U. S.p.A.	
COMANDO PROVINCIALE VIGILI DEL FUOCO Via Albertazzi 16100 Genova	
Comando Militare Esercito Liguria Ufficio personale, Logistico, Alloggi e Servizi militari cdo_rfc_liguria@postacert.difesa.it	Magg. Properzi Piero 
Comando Legione Carabinieri Liguria Caserma Vittorio Veneto Tge38785@pec.carabinieri.it	Ten. Col. Marco Morganti Magg. Riccardi  
Ministero della Difesa I Reparto -Infrastrutture Ufficio Demanio e Servizi militari Infrastrutture_torino@postacert.difesa.it	Ten. Col. Giandomenico Ianno 



COMUNE DI GENOVA

IRCCS AOU S. MARTINO – IST UOC SERVIZIO 118 L.go Rosanna Benzi 10 - 16132 Genova Info.118genova@hsanmartino.it	Sergio Caglieris 
COMUNE DI GENOVA	
Settore Urbanistica	Domenico Minniti 
Direzione Urbanistica SUE e Grandi Progetti Ufficio Geologico	Claudio Falcioni 
Settore Urbanistica - U.O.C. Coordinamento Tutela Paesaggistica	Riccardo Lavaggi 
Direzione Mobilità	Giuliano Guiducci 
Direzione Corpo di Polizia Municipale - Responsabile distretto 9	Marita Cogliolo Canepa Andrea 
Direzione Corpo di Polizia Municipale - Settore Protezione Civile Comunicazione Operativa e Polizia Ambientale	Sandra De Mayda Dario Marchi 
Direzione Manutenzione e Sviluppo Municipi - Settore Spazi Urbani Pubblici	
Direzione Manutenzione e Sviluppo Municipi - Ufficio Accessibilità	Matteo Parodi 
Direzione Ambiente	
MUNICIPIO IX LEVANTE federico.bogliolo@comune.genova.it	Assessore Vice presidente Federico Bogliolo 
R.U.P. Ing. Gianluigi Frongia Settore Attuazione Opere Idrauliche	Gianluigi Frongia 
Il Direttore Direzione Opere Idrauliche e Sanitarie Ing. Stefano Pinasco	



COMUNE DI GENOVA

Il Dirigente Settore Urbanistica
Arch. Ferdinando De Fornari



COMUNE DI GENOVA

OGGETTO:	CDS 06/2017 Conferenza di Servizi in modalità simultanea sincrona per l'approvazione del progetto definitivo "Torrente Sturla: sistemazione idraulica del tratto compreso fra il viadotto di Corso Europa e il ponte di Via delle Casette".
----------	---

SCHEMA DI SINTESI
Pareri Enti esterni

E-distribuzione

nota prot. 496886 del 17/08/2017 esprime valutazioni positive riguardo all'intervento in questione con la richiesta di un incontro tecnico prima dell'inizio dei lavori per meglio approfondire le interferenze con le linee presenti. In particolare: "...occorre tenere presente che contatti e avvicinamenti di persone o cose ai conduttori, o l'esecuzione di operazioni che dovessero pregiudicare l'isolamento dei cavi, potrebbero provocare infortuni o incidenti gravissimi, a meno che, previa segnalazione all'esercente le linee elettriche, non si provveda da chi dirige detti lavori per una adeguata protezione atta ad evitare accidentali contatti o pericolosi avvicinamenti ai conduttori delle linee stesse. Segnaliamo inoltre che eventuali incompatibilità delle opere previste rispetto agli elettrodotti esistenti potranno essere regolarizzate, con spese a carico del richiedente, previa emissione da parte dell'interessato di richiesta di preventivo di spostamento impianti a titolo oneroso e per congruo anticipo rispetto ai lavori in previsione."

Clouditalia Telecomunicazioni S.p.A.

nota del 31/08/2017 ha comunicato che "...non ha infrastrutture presenti nell'area interessata dagli interventi previsti; pertanto i lavori indicati non costituiscono interferenza con i nostri servizi";

Il Dirigente
Settore Urbanistica
Arch Ferdinando De Fornari